



Администрация Пермского муниципального округа Пермского края  
Комитет имущественных отношений

## РАСПОРЯЖЕНИЕ

21.09.2023

№ 2626

**О внесении изменений в распоряжение комитета имущественных отношений администрации Пермского муниципального округа Пермского края от 23.08.2023 № 2221 «Об установлении публичного сервитута на часть земельных участков»**

В соответствии со ст. 23, гл. V.7 Земельного кодекса Российской Федерации, Федеральным законом от 25.10.2001 № 137-ФЗ «О введении в действие Земельного кодекса Российской Федерации», пп. 3.2.5 п. 3.2 разд. 3 Положения о комитете имущественных отношений администрации Пермского муниципального округа, утвержденного решением Думы Пермского муниципального округа Пермского края от 29.11.2022 № 48, на основании ходатайства публичного акционерного общества «РОССЕТИ УРАЛ» (ИНН 6671163413, ОГРН 1056604000970) (далее - ПАО «РОССЕТИ УРАЛ») от 31.08.2023 № 10928/4:

1. Внести в распоряжение комитета имущественных отношений администрации Пермского муниципального округа Пермского края от 23.08.2023 № 2221 «Об установлении публичного сервитута на часть земельных участков» (далее – Распоряжение) следующие изменения:

1.1. пункт 1 Распоряжения изложить в новой редакции:

«1. Установить в интересах ПАО «РОССЕТИ УРАЛ» публичный сервитут общей площадью 107 кв. м. на часть земельного участка:

- с кадастровым номером 59:32:4090017:3111 (107 кв. м.), расположенный по адресу: Пермский край, Пермский муниципальный округ, д. Шугуровка.

Цель: подключение (технологическое присоединение) к сетям инженерно-технического обеспечения: «Строительство ВЛ 0,4 кВ с установкой ПУ для электроснабжения деревни Шугуровка (4500081033)».

Срок: 49 лет.»;

приложение № 1 к Распоряжению изложить в новой редакции, согласно

приложению 1 к настоящему распоряжению;

1.3. приложение № 2 к Распоряжению изложить в новой редакции, согласно приложению 2 к настоящему распоряжению.

2. Комитету имущественных отношений администрации Пермского муниципального округа в течение 5 рабочих дней со дня подписания настоящего распоряжения:

2.1. Направить настоящее распоряжение в Управление Федеральной службы государственной регистрации, кадастра и картографии по Пермскому краю;

2.2. Направить настоящее распоряжение в ПАО «РОССЕТИ УРАЛ», а также сведения о лицах, являющихся правообладателями земельных участков, сведения о лицах, подавших заявления об учете их прав (обременений прав) на земельные участки, способах связи с ними, копии документов, подтверждающих права указанных лиц на земельные участки.

2.3. Разместить настоящее распоряжение на официальном сайте Пермского муниципального округа в информационно-телекоммуникационной сети Интернет [www.permraion.ru](http://www.permraion.ru).

3. Настоящее распоряжение вступает в силу со дня его подписания.

4. Контроль исполнения распоряжения возложить на заместителя председателя комитета М.В. Королеву.

Председатель комитета



Е.А. Демидова








Приложение № 1  
к распоряжению  
комитета имущественных  
отношений администрации  
Пермского муниципального округа  
от 21.09.2023 № 2626

**СХЕМА РАСПОЛОЖЕНИЯ ГРАНИЦ ПУБЛИЧНОГО СЕРВИТУТА**

**Публичный сервитут**  
**"Строительство ВЛ 0,4 кВ с установкой ПУ для электроснабжения деревни Шугуровка (4500081033)"**  
Схема расположения границ публичного сервитута



**Условные обозначения:**

- |   |   |
|---|---|
| 59:32:4090017   | кадастровый номер квартала                            |
| 59:32:4090017:3111  | кадастровый номер земельного участка, учтенного в ГКН |
|  | границы земельного участка, учтенного в ГКН           |
|  | границы публичного сервитута                          |
|  | границы кадастрового квартала                         |
|  | характерная точка границы                             |
|  | проектируемая линия ВЛ 0,4 кВ                         |

Приложение № 2  
к распоряжению  
комитета имущественных  
отношений администрации  
Пермского муниципального округа  
от 21.09.2023 № 2626

<b>ОПИСАНИЕ МЕСТОПОЛОЖЕНИЯ ГРАНИЦ ПУБЛИЧНОГО СЕРВИТУТА «Строительство ВЛ 0,4 кВ с установкой ПУ для электроснабжения деревни Шугуровка (4500081033)» ПЕРМСКИЙ КРАЙ, ПЕРМСКИЙ МУНИЦИПАЛЬНЫЙ ОКРУГ (НАИМЕНОВАНИЕ ОБЪЕКТА)</b>				
<b>Сведения о местоположении границ объекта</b>				
<b>1. Система координат МСК-59, зона 2</b>				
<b>2. Сведения о характерных точках границ объекта</b>				
Обозначение характерны х точек границ	Координаты, м		Метод определения координат и средняя квадратическая погрешность положения характерной точки (М), м	Описание закреплен ия точки
	X	Y		
1	2	3	4	5
1	504578.85	2205164.85	Геодезический метод; Мт=0.1	-
2	504576.98	2205166.70	Геодезический метод; Мт=0.1	-
3	504558.46	2205147.93	Геодезический метод; Мт=0.1	-
4	504544.97	2205144.88	Геодезический метод; Мт=0.1	-
5	504545.71	2205141.61	Геодезический метод; Мт=0.1	-
6	504547.40	2205142.54	Геодезический метод; Мт=0.1	-
7	504559.79	2205145.75	Геодезический метод; Мт=0.1	-
8	504577.36	2205163.32	Геодезический метод; Мт=0.1	-
1	504578.85	2205164.85	Геодезический метод; Мт=0.1	-